

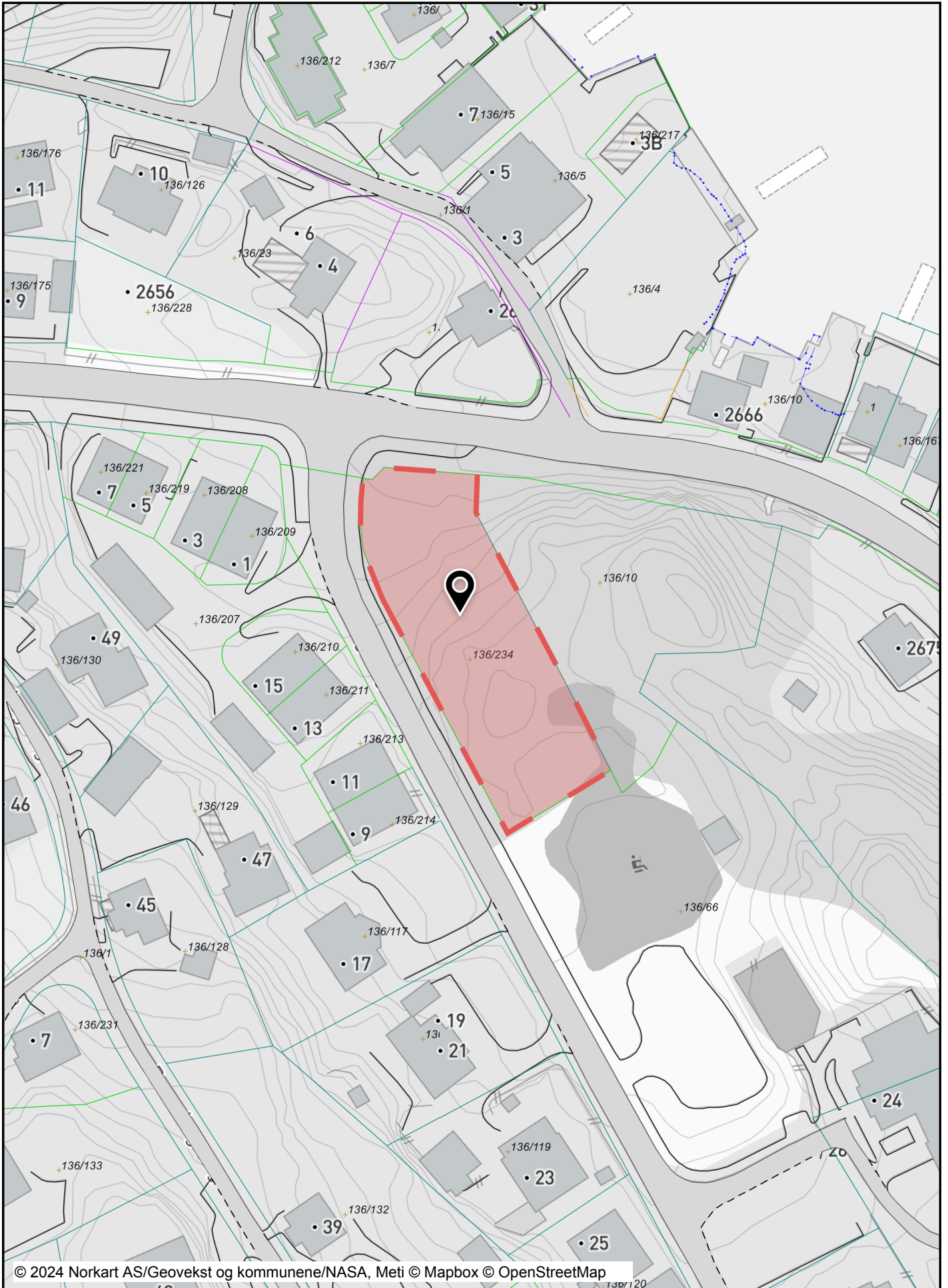


Utskrift fra Norkart AS kartklient

Dato: 11.04.2024




Målestokk: 1:1000

Koordinatsystem: UTM 32N









Tegnforklaring

VEG

-  Annet vegareal
-  Avgrensning mot annet vegareal
-  Vegdekkekart
-  Veg

Matrikkelkart

-  Grunneiendom
-  Hjelpelinje veg
-  Hjelpelinje vannkart
-  Grense ≤ 10 cm
-  Grense ≤ 30 cm
-  Grense < 200 cm
-  Grense ≥ 500 cm