

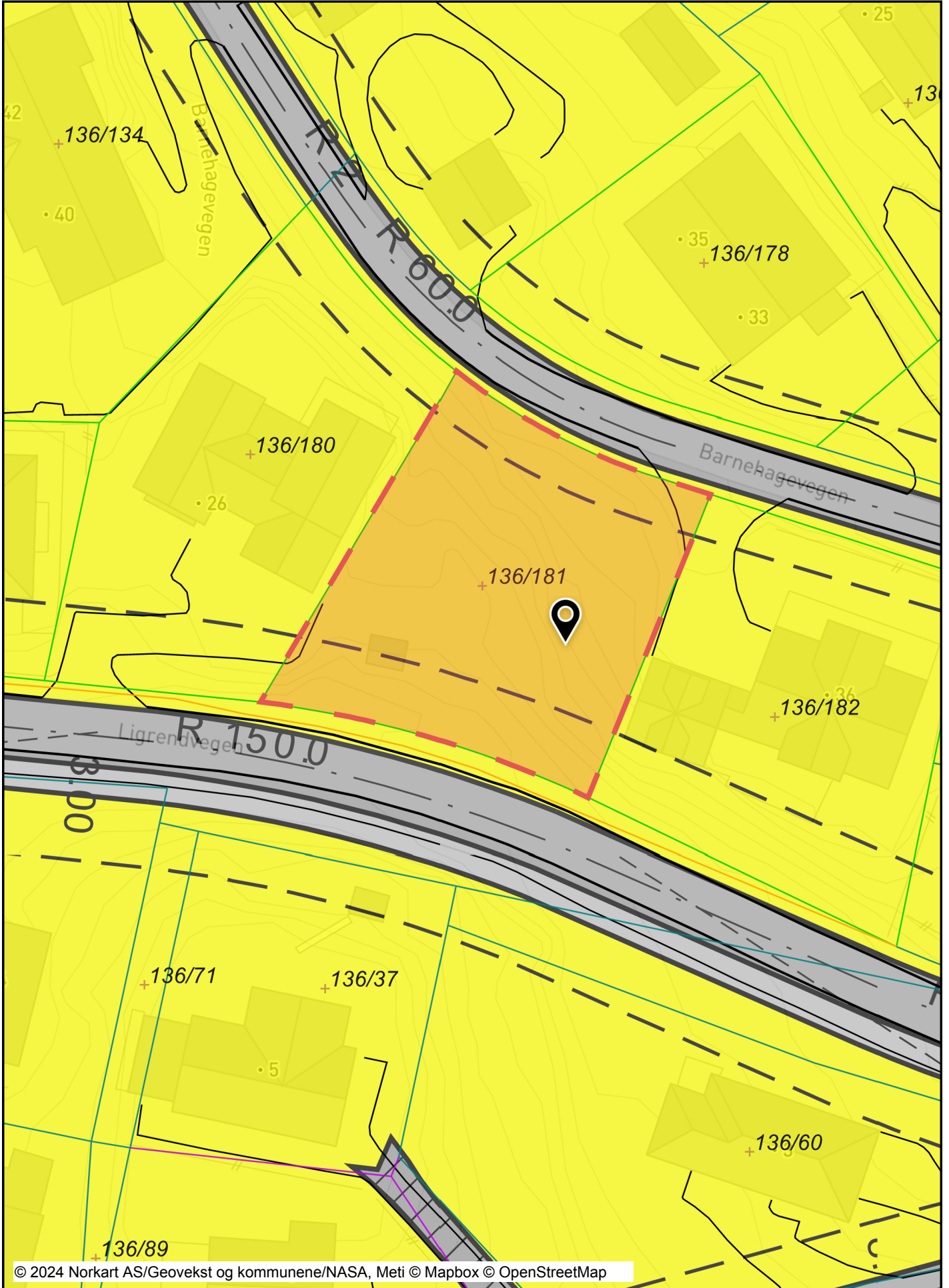


Ligrend 136/181

Dato: 15.02.2024

Målestokk: 1:500

Koordinatsystem: UTM 32N



Tegnforklaring

Reguleringsplan-Byggeområder (PBL1985 § 25,1.lev)

 Område for boliger med tilhørende anlegg

Reguleringsplan-Offentlige trafikkområder (PBL1985 § 25,1.lev)

 Kjøreveg

 Gangveg


Reguleringsplan-Fareområder (PBL1985 § 25,1.lev)

 Høyspenningsanlegg (høyspentlinje, transformatorstasjon)

Reguleringsplan-Fellesområder (PBL1985 § 25,1.lev)

 Felles avkjørsel

Reguleringsplan-Felles for PBL 1985 og 2008


 Regulerings- og bebyggelsesplanområde

 Planens begrensning


 Faresonegrense

 Formålsgrense

 Byggegrense

 Regulert senterlinje


 Frisiktslinje

 Abc Regulerings- og bebyggelsesplan - påskrift


 VEG

 Annet vegareal


Matrikkelkart

 Grunneiendom

 Grense ≤ 10 cm

 Grense ≤ 30 cm

 Grense < 200 cm

 Grense ≥ 500 cm