

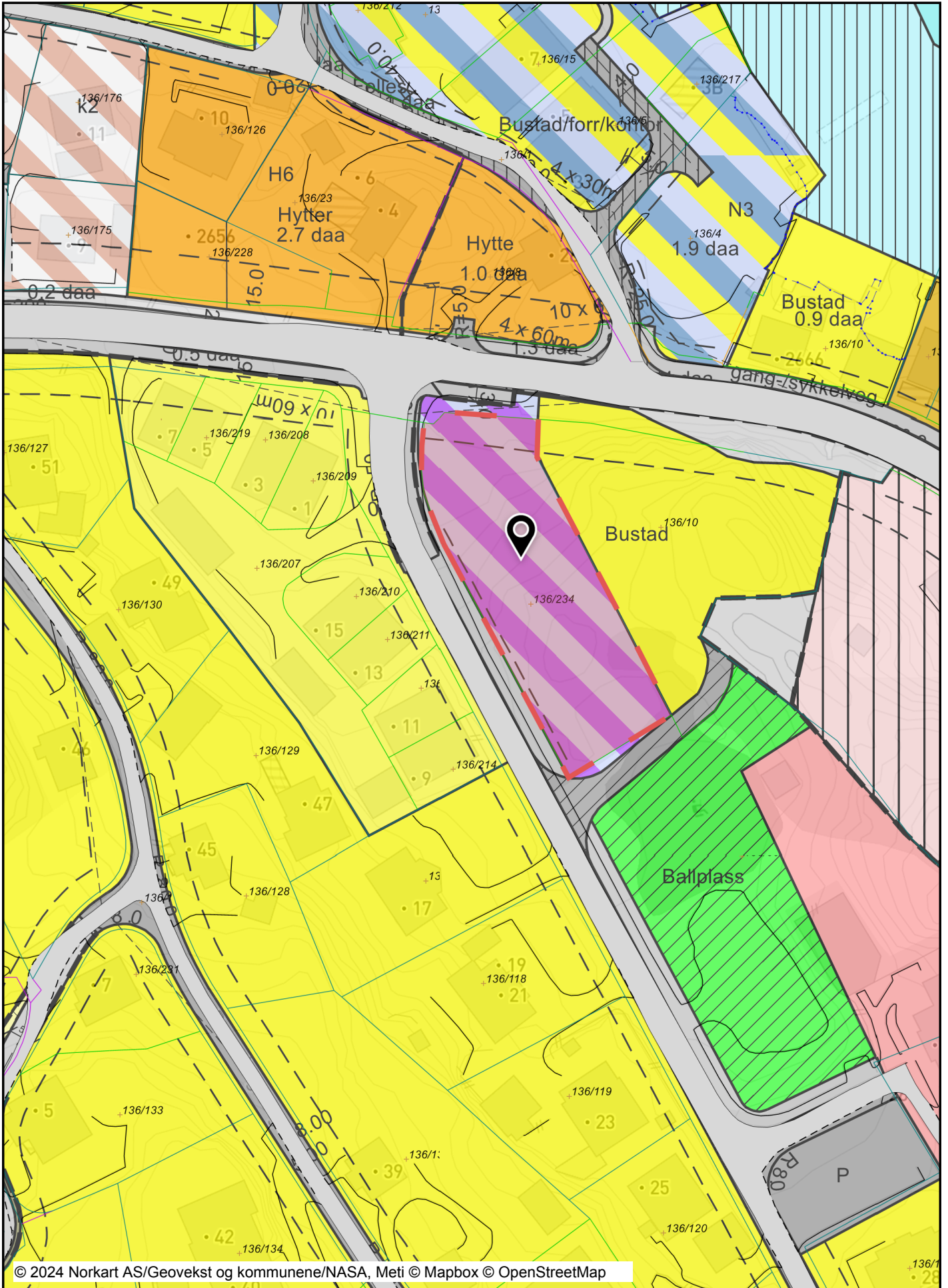


Utskrift fra Norkart AS kartklient














































Dato: 11.04.2024

Målestokk: 1:1000

Koordinatsystem: UTM 32N



Tegnforklaring

Reguleringsplan-Byggeområder (PBL1985 § 25,1.1e)	
	Regulerings- og bebyggelsesplan - arealbruksområde
	Område for boliger med tilhørende anlegg
	Område for fritidsbebyggelse
Reguleringsplan-Offentlige trafikkområder (PBL1985)	
	Kjøreveg
	Annen veggrunn
	Gang-/sykkelveg
	Gangveg
	Parkeringsplass
	Trafikkområde i sjø og vassdrag
Reguleringsplan-Spesialområder (PBL1985 § 25,1.1e)	
	Privat veg
	Privat småbåthavn (sjø)
	Bevaring av bygninger
Reguleringsplan-Fellesområder (PBL1985 § 25,1.1e)	
	Felles avkjørsel
	Felles lekeareal for barn
Reguleringsplan-Kombinerte formål (PBL1985 § 25,	
	Bolig/Forretning/Kontor
	Forretning/Industri
	Annet kombinert formål
	Unyansert formål (kun for eldre planer)
Reguleringsplan-Kombinerte formål (PBL1985 § 25,	
	Grense for bevaringsområde
Reguleringsplan-Bebyggelse og anlegg (PBL2008 §:	
	Boligbebyggelse - frittliggende småhusbebyggelse
	Boligbebyggelse - konsentrert småhusbebyggelse
	Barnehage
Reguleringsplan-Samferdselsanlegg og teknisk infra:	
	Veg
	Annen veggrunn - grøntareal
Reguleringsplan- Landbruks-, natur og friluftsomrâ:	
	Friluftformål
Reguleringsplan-Hensynsoner (PBL2008 §12-6)	
	Sikringsone - Frisikt
Reguleringsplan-Juridiske linjer og punkt PBL2008	
	Sikringsonegrense
Reguleringsplan-Felles for PBL 1985 og 2008	
	Regulerings- og bebyggelsesplanområde
	Planens begrensning
	Formålsgrense
	Regulert tomtegrense
	Byggegrense
	Regulert senterlinje
	Frisiktslinje
	Regulert fotgjengerfelt
	Målelinje/Avstandslinje
Abc	Påskrift bredde
Abc	Påskrift radius
Abc	Regulerings- og bebyggelsesplan - påskrift
VEG	
	Annet vegareal
	Avgrensning mot annet vegareal
	Vegdekkekant
	Veg
Matrikkelkart	
	Grunneiendom
	Hjelpelinje veg
	Hjelpelinje vannkant
	Grense <= 10 cm
	Grense <= 30 cm
	Grense < 200 cm
	Grense >= 500 cm